



> Fichier n° 1 du dossier de Demande d'Autorisation Environnementale en matière d'ICPE



CERFA

SOMMAIRE INVERSÉ

Projet éolien de Lanfains
Commune de Lanfains - Côtes d'Armor



LISTE DES PIÈCES À JOINDRE AU DOSSIER DE DEMANDE D'AUTORISATION ENVIRONNEMENTALE

Décrets n°2017-81 et 2017-82 du 26 janvier 2017 codifiés

(Document pouvant être renseigné par le pétitionnaire et à joindre à la demande d'autorisation environnementale)

RENSEIGNEMENTS COMMUNS AUX DIFFÉRENTS VOILETS DE LA PROCÉDURE :

Pétitionnaire

Vous êtes : Kallista OEN

Une personne physique

Une personne morale

Nom :

Dénomination ou raison sociale : Kallista OEN

Prénoms :

Adresse :

Forme juridique : Société par Actions simplifiées

N° de SIRET établissement principal : 479 764 961 00070

N° de SIRET établissement secondaire : 479 764 961 00096

Adresse du siège social :

82 boulevard Haussmann 75008 Paris

Date de naissance :

Qualité du signataire de la demande :

Frédéric Roche

Président de Kallista OEN

Site nouveau :

Site existant :


Emplacement du projet : Commune de Lanfains (22800) – Parcelles ZW124, ZW05, ZW09, A1064, ZM101 et ZM36

Commune(s) et département(s) où se situe le projet : Lanfains, Côtes d'Armor

Fait à *Paris*

, Le *19 décembre 2017*

Signature :



En fonction du projet, cocher les domaines concernés par la demande et se reporter aux pages concernées pour connaître les pièces à joindre au dossier, indépendamment des pièces communes à joindre dans tous les cas, visées à l'article R.181-13 du code de l'environnement.

DOMAINES CONCERNÉS PAR LA DEMANDE	OUI	NON
1. LOI SUR L'EAU ET LES MILIEUX AQUATIQUES (projets visés au 1° de l'article L. 181-1 ; déclarations loi sur l'eau soumises à évaluation environnementale) p.4	<input type="checkbox"/>	<input checked="" type="checkbox"/>
2. ICPE (projets mentionnés au 1 ^{er} alinéa du 2° de l'article L. 181-1) p.8	x	<input type="checkbox"/>
3. MODIFICATION D'UNE RÉSERVE NATURELLE NATIONALE (RNN) (articles L. 332-6 et L. 332-9 du code de l'environnement) p.11	<input type="checkbox"/>	x
4. MODIFICATION D'UN SITE CLASSÉ (art. L.341-7 et L.341-10 du code de l'environnement) p.11	<input type="checkbox"/>	x
5. DÉROGATION « ESPÈCES ET HABITATS PROTÉGÉS » (art.L.411-2 du code de l'environnement) p.12	<input type="checkbox"/>	x
6. DOSSIER AGREMENT OGM (article L. 532-3 du code de l'environnement) p.13	<input type="checkbox"/>	x
7. DOSSIER AGREMENT DECHETS (article L.541-22 du code de l'environnement) p.12	<input type="checkbox"/>	x
8. DOSSIER ENERGIE (article L. 311 1 du code de l'énergie) p.14	x	<input type="checkbox"/>
9. AUTORISATION DE DÉFRICHEMENT (articles L. 214-13 et L. 341-3 du code forestier) p.14	<input type="checkbox"/>	x

A REMPLIR par l'administration suite à la vérification des pièces du dossier

Date de l'accusé de réception du dossier : _____

PIECES A FOURNIR DANS LE DOSSIER

A la demande du préfet, le pétitionnaire pourra fournir autant d'exemplaires supplémentaires que nécessaire pour procéder à l'enquête publique et aux consultations prévues.

	À remplir par le pétitionnaire		Cadre réservé à l'administration (Guichet)
	Fourni		Reçu
4 exemplaires du dossier « papier »	<input type="checkbox"/>		<input type="checkbox"/>
Format électronique	<input type="checkbox"/>		<input type="checkbox"/>

Documents communs aux différents volets de la procédure

	À remplir par le pétitionnaire			Cadre réservé au guichet *
	Sans objet	Fourni	Intitulé du document ** N° page	Reçu
– Un plan de situation du projet, à l'échelle 1 / 25 000 ou, à défaut, au 1/50 000 sur lequel sera indiqué l'emplacement du projet (R.181-13 2°) un plan d'implantation au 1/500ème	<input type="checkbox"/>	<input checked="" type="checkbox"/>	Etude d'impact – Fichier n°3-1 - Page 13 - carte 1	<input type="checkbox"/>
– Un justificatif de la maîtrise foncière du terrain (R.181-13 3°)	┐	<input checked="" type="checkbox"/>	Description de la demande – Fichier n°2 - Annexe 3 – page 45	┐
– Description de la nature et du volume de l'activité, l'installation, l'ouvrage ou les travaux envisagés, des modalités d'exécution et de fonctionnement , des procédés de mise en œuvre (R.181-13 4°)	┐	<input checked="" type="checkbox"/>	Etude d'impact – Fichier n°3-1 - Page 11 à 26	┐
– Rubriques concernées par le projet (nomenclature eau et/ou nomenclature ICPE)(R.181-13 4°)	<input type="checkbox"/>	<input checked="" type="checkbox"/>	Description de la demande – Fichier n°2 – page 11 et 12	<input type="checkbox"/>
– Les moyens de suivi et de surveillance prévus (R.181-13 4°)	<input type="checkbox"/>	<input checked="" type="checkbox"/>	Etude de dangers – Fichier n°4-1 – Pages 25 à 28	<input type="checkbox"/>
– Les moyens d'intervention en cas d'incident ou d'accident (R.181-13 4°)	<input type="checkbox"/>	<input checked="" type="checkbox"/>	Etude de dangers – Fichier n°4-1 – Pages 36 à 39	<input type="checkbox"/>
– Les conditions de remise en état du site après exploitation (R.181-13 4°)	<input type="checkbox"/>	<input checked="" type="checkbox"/>	Description de la demande – Fichier n°2 – p26 à 28 Etude d'impact – Fichier n°3-1 - Page 25 à 27	<input type="checkbox"/>
– La nature, l'origine et le volume d'eau utilisées ou affectées, le cas échéant (R.181-13 4°)	<input checked="" type="checkbox"/>	┐	Non concerné	┐
– Les éléments graphiques , plans ou cartes utiles à la compréhension des pièces du dossier (R.181-13 7°)	<input type="checkbox"/>	<input checked="" type="checkbox"/>	Carnet de plans – Fichier n°5	<input type="checkbox"/>
– Note de présentation non technique du projet (R.181-13 8°)	<input type="checkbox"/>	<input checked="" type="checkbox"/>	Note de présentation non technique – Fichier n°7	<input type="checkbox"/>

Documents communs aux différents volets de la procédure	À remplir par le pétitionnaire			Cadre réservé * au guichet
	Sans objet	Fourni	Intitulé du document ** N° page	Reçu
Si le projet est soumis à évaluation environnementale (articles R 122-2 et R 122-3 du code de l'environnement) :				
– Étude d'impact (le cas échéant actualisée)	<input type="checkbox"/>	<input checked="" type="checkbox"/>	Etude d'impact – Fichier n°3-1	<input type="checkbox"/>
Si le projet n'est pas soumis à évaluation environnementale , le dossier comportera une étude d'incidence (article R.181-14) comportant :				
– Document attestant la dispense d'étude d'impact (voir volet 2)	<input type="checkbox"/>	<input type="checkbox"/>		<input type="checkbox"/>
– La description de l'état actuel du site sur lequel le projet doit être réalisé et de son environnement (<i>R.181-14 1°</i>)	<input type="checkbox"/>	<input type="checkbox"/>		<input type="checkbox"/>
– Les incidences directes et indirectes, temporaires et permanentes du projet, sur les intérêts mentionnés à l'article L. 181-3 (<i>R.181-14 2°</i>)	<input type="checkbox"/>	<input type="checkbox"/>		<input type="checkbox"/>
– Les mesures d'évitement et de réduction envisagées ou de compensation le cas échéant (<i>R.181-14 3°</i>)	<input type="checkbox"/>	<input type="checkbox"/>		<input type="checkbox"/>
– Les mesures de suivi (<i>R.181-14 4°</i>)	<input type="checkbox"/>	<input type="checkbox"/>		<input type="checkbox"/>
– Les conditions de remise en état du site après exploitation (<i>R.181-14 5°</i>)	<input type="checkbox"/>	<input type="checkbox"/>		<input type="checkbox"/>
– Un résumé non technique (<i>R.181-14 6°</i>)	<input type="checkbox"/>	<input type="checkbox"/>		<input type="checkbox"/>
– La compatibilité du projet avec les intérêts mentionnés à l'article L. 211-1 (la ressource en eau, le milieu aquatique, l'écoulement, le niveau et la qualité des eaux, y compris de ruissellement, en tenant compte des variations saisonnières et climatiques), et le cas échéant la comptabilité du projet avec le schéma directeur ou le schéma d'aménagement et de gestion des eaux avec les dispositions du plan de gestion des risques d'inondation mentionnée à l'article L. 566-7 et de sa contribution à la réalisation des objectifs mentionnés à l'article L. 211-1 ainsi que des objectifs de qualité des eaux prévus par l'article D. 211-10 (<i>R.181-14 II</i>)	<input type="checkbox"/>	<input type="checkbox"/>		<input type="checkbox"/>
– L'évaluation des incidences du projet sur un ou plusieurs sites Natura 2000, le cas échéant (<i>R.181-14 II</i>)	<input type="checkbox"/>	<input type="checkbox"/>		<input type="checkbox"/>

VOLET 1/ LOI SUR L'EAU ET LES MILIEUX AQUATIQUES (D.181-15-1)

*Pour les cas particuliers concernant les dossiers
« loi sur l'eau », relatifs aux rubriques de la nomenclature
annexée à l'article R .214-1,
des documents supplémentaires sont nécessaires (article
D.181-15-1):*

	À remplir par le pétitionnaire			Cadre réservé au guichet *
	Sans objet	Fourni	Intitulé du document N° page **	
I. Lorsqu'il s'agit de stations d'épuration d'une agglomération d'assainissement ou de dispositifs d'assainissement non collectif :	<input type="checkbox"/>	<input type="checkbox"/>		<input type="checkbox"/>
<p><u>1° Description du système de collecte des eaux usées :</u></p> <ul style="list-style-type: none"> – Description de la zone desservie par le système de collecte et les conditions de raccordement des immeubles desservis ainsi que les déversements d'eaux usées non domestiques existants faisant apparaître lorsqu'il s'agit d'une agglomération d'assainissement, le nom des communes qui la constituent et délimitations cartographiques ; – Présentation des performances et des équipements destinés à limiter la variation des charges entrant dans la station d'épuration ou le dispositif d'assainissement non collectif ; – Évaluation des charges brutes et des flux de substances polluantes, actuelles et prévisibles, à collecter, ainsi que leurs variations, notamment les variations saisonnières et celles dues à de fortes pluies ; – Calendrier de mise en œuvre du système de collecte. 	┌	┌		┌
<p><u>2° Description des modalités de traitement des eaux collectées:</u></p> <ul style="list-style-type: none"> – Objectifs de traitement retenus compte tenu des obligations réglementaires et des objectifs de qualité des eaux réceptrices ; – Valeurs limites des pluies en deçà desquelles ces objectifs peuvent être garantis à tout moment ; – Capacité maximale journalière de traitement de la station pour laquelle les performances d'épuration peuvent être garanties hors périodes inhabituelles, pour les différentes formes de pollutions traitées, notamment la demande biochimique d'oxygène en cinq jours (DBO5) ; – Localisation de la station d'épuration ou du dispositif d'assainissement non collectif et du point de rejet, et caractéristiques des eaux réceptrices des eaux usées épurées ; – Calendrier de mise en œuvre des ouvrages de traitement ; – Modalités prévues d'élimination des sous-produits issus de l'entretien du système de collecte des eaux usées et du fonctionnement de la station d'épuration ou du dispositif d'assainissement non collectif. 	┌	┌		┌
II. Lorsqu'il s'agit de déversoirs d'orage d'eaux usées situés sur un système de collecte des eaux usées :	<input type="checkbox"/>	<input type="checkbox"/>		<input type="checkbox"/>
<p>1° Évaluation des charges brutes et des flux de substances polluantes, actuelles et prévisibles, parvenant au déversoir, ainsi que leurs variations, notamment celles dues aux fortes pluies</p>	┌	┌		┌
<p>2° Détermination du niveau d'intensité pluviométrique déclenchant un rejet dans l'environnement ainsi qu'une estimation de la fréquence des événements pluviométriques d'intensité supérieure ou égale à ce niveau</p>	┌	┌		┌
<p>3° Estimation des flux de pollution déversés au milieu récepteur en fonction des événements pluviométriques retenus ci-dessus et étude de leur impact</p>	┌	┌		┌

Pour les cas particuliers concernant les dossiers « loi sur l'eau », relatifs aux rubriques de la nomenclature annexée à l'article R.214-1, des documents supplémentaires sont nécessaires (article D.181-15-1):

	À remplir par le pétitionnaire			Cadre réservé * au guichet
	Sans objet	Fourni	Intitulé du document N° page **	
III. Lorsqu'il s'agit d'ouvrages mentionnés à la rubrique 3.2.5.0 du tableau de l'article R.214-1 (barrages de retenue et ouvrages assimilés) :	<input type="checkbox"/>	<input type="checkbox"/>		<input type="checkbox"/>
1° Consignes de surveillance de l'ouvrage en toutes circonstances et consignes d'exploitation en période de crue	<input type="checkbox"/>	<input type="checkbox"/>		<input type="checkbox"/>
2° Note décrivant les mesures de sécurité pendant la première mise en eau	<input type="checkbox"/>	<input type="checkbox"/>		<input type="checkbox"/>
3° Étude de dangers si l'ouvrage est de classe A ou B	<input type="checkbox"/>	<input type="checkbox"/>		<input type="checkbox"/>
4° Note précisant que le porteur de projet disposera des capacités techniques et financières permettant d'assumer ses obligations à compter de l'exécution de l'autorisation environnementale jusqu'à la remise en état du site	<input type="checkbox"/>	<input type="checkbox"/>		<input type="checkbox"/>
5° Sauf lorsqu'une déclaration d'utilité publique est requise, tout document permettant au pétitionnaire de justifier qu'il aura, avant la mise à l'enquête publique, la libre disposition des terrains ne dépendant pas du domaine public sur lesquels les travaux nécessaires à la construction de l'ouvrage doivent être exécutés	<input type="checkbox"/>	<input type="checkbox"/>		<input type="checkbox"/>
6° Lorsque l'ouvrage est construit dans le lit mineur d'un cours d'eau : – indication des ouvrages immédiatement à l'aval et à l'amont et ayant une influence hydraulique – profil en long de la section de cours d'eau ainsi que, s'il y a lieu, de la dérivation – plan des terrains submergés à la cote de retenue normale – plan des ouvrages et installations en rivière détaillés au niveau d'un avant-projet sommaire, comprenant, dès lors que nécessaire, les dispositifs assurant la circulation des poissons	<input type="checkbox"/>	<input type="checkbox"/>		<input type="checkbox"/>
IV. Lorsqu'il s'agit d'ouvrages mentionnés à la rubrique 3.2.6.0 du tableau de l'article R.214-1 (système d'endiguement, aménagement hydraulique), la demande comprend en outre, sous réserve des dispositions du II de l'article R. 562-14 et du II de l'article R. 562-19 du code de l'environnement :	<input type="checkbox"/>	<input type="checkbox"/>		<input type="checkbox"/>
1° Estimation de la population de la zone protégée et indication du niveau de la protection, au sens de l'article R. 214-119-1, dont bénéficie cette dernière	<input type="checkbox"/>	<input type="checkbox"/>		<input type="checkbox"/>
2° La liste, le descriptif et la localisation sur une carte à l'échelle appropriée des ouvrages préexistants qui contribuent à la protection du territoire contre les inondations et les submersions ainsi que, lorsque le pétitionnaire n'est pas le propriétaire de ces ouvrages, les justificatifs démontrant qu'il en a la disposition ou a engagé les démarches à cette fin	<input type="checkbox"/>	<input type="checkbox"/>		<input type="checkbox"/>
3° Dans le cas de travaux complémentaires concernant un système d'endiguement existant, au sens de l'article R. 562-13, la liste, le descriptif et la localisation sur une carte à l'échelle appropriée des digues existantes	<input type="checkbox"/>	<input type="checkbox"/>		<input type="checkbox"/>
4° Études d'avant-projet des ouvrages à modifier ou à construire	<input type="checkbox"/>	<input type="checkbox"/>		<input type="checkbox"/>
5° Étude de dangers établie conformément à l'article R. 214-116	<input type="checkbox"/>	<input type="checkbox"/>		<input type="checkbox"/>

	À remplir par le pétitionnaire			Cadre réservé * au guichet
	Sans objet	Fourni	Intitulé du document N° page **	Reçu
<i>Pour les cas particuliers concernant les dossiers « loi sur l'eau », relatifs aux rubriques de la nomenclature annexée à l'article R .214-1, des documents supplémentaires sont nécessaires (article D.181-15-1):</i>				
6° Consignes de surveillance des ouvrages en toutes circonstances et des consignes d'exploitation en période de crue	<input type="checkbox"/>	<input type="checkbox"/>		<input type="checkbox"/>
V. Lorsqu'il s'agit d'un plan de gestion établi pour la réalisation d'une opération groupée d'entretien requiert d'un cours d'eau, canal ou plan d'eau prévue par l'article L.215-15 :	<input type="checkbox"/>	<input type="checkbox"/>		<input type="checkbox"/>
1° La démonstration de la cohérence hydrographique de l'unité d'intervention	<input type="checkbox"/>	<input type="checkbox"/>		<input type="checkbox"/>
2° S'il y a lieu, la liste des obstacles naturels ou artificiels, hors ouvrages permanents, préjudiciables à la sécurité des sports nautiques non motorisés;	<input type="checkbox"/>	<input type="checkbox"/>		<input type="checkbox"/>
3° Le programme pluriannuel d'interventions;	<input type="checkbox"/>	<input type="checkbox"/>		<input type="checkbox"/>
4° S'il y a lieu, les modalités de traitement des sédiments déplacés, retirés ou remis en suspension dans le cours d'eau.	<input type="checkbox"/>	<input type="checkbox"/>		<input type="checkbox"/>
VI. Lorsqu'il s'agit d'installations utilisant l'énergie hydraulique :	<input type="checkbox"/>	<input type="checkbox"/>		<input type="checkbox"/>
1° Avec les justifications techniques nécessaires, débit maximal dérivé, hauteur de chute brute maximale, puissance maximale brute calculée à partir du débit maximal de la dérivation et hauteur de chute maximale, et volume stockable	<input type="checkbox"/>	<input type="checkbox"/>		<input type="checkbox"/>
2° Une note justifiant les capacités techniques et financières du pétitionnaire et la durée d'autorisation proposée	<input type="checkbox"/>	<input type="checkbox"/>		<input type="checkbox"/>
3° Sauf lorsque la déclaration d'utilité publique est requise au titre de l'article L. 531-6 du code de l'énergie, tout document permettant au pétitionnaire de justifier qu'il aura, avant la mise à l'enquête publique, la libre disposition des terrains ne dépendant pas du domaine public sur lesquels les travaux nécessaires à l'aménagement de la force hydraulique doivent être exécutés	<input type="checkbox"/>	<input type="checkbox"/>		<input type="checkbox"/>
4° Pour les usines d'une puissance supérieure à 500 kW, les propositions de répartition entre les communes intéressées de la valeur locative de la force motrice de la chute et de ses aménagements	<input type="checkbox"/>	<input type="checkbox"/>		<input type="checkbox"/>
5° Indication des ouvrages immédiatement à l'aval et à l'amont et ayant une influence hydraulique, le profil en long de la section de cours d'eau ainsi que, s'il y a lieu, de la dérivation ; un plan des terrains submergés à la cote de retenue normale ; un plan des ouvrages et installations en rivière détaillés au niveau d'un avant-projet sommaire, comprenant, dès lors que nécessaire, les dispositifs assurant la circulation des poissons	<input type="checkbox"/>	<input type="checkbox"/>		<input type="checkbox"/>
6° Si le projet du pétitionnaire prévoit une ou plusieurs conduites forcées dont les caractéristiques sont fixées par un arrêté du ministre chargé de l'environnement au regard des risques qu'elles présentent, l'étude de dangers établie pour ces ouvrages conformément à l'article R. 214-116	<input type="checkbox"/>	<input type="checkbox"/>		<input type="checkbox"/>
VII. Lorsque l'autorisation environnementale porte sur les prélèvements d'eau pour l'irrigation en faveur d'un organisme unique, le dossier de demande comprend le projet du premier plan annuel de répartition prévu au deuxième alinéa de l'article R. 214-31-1 du code de l'environnement	<input type="checkbox"/>	<input type="checkbox"/>		<input type="checkbox"/>

	À remplir par le pétitionnaire			Cadre réservé * au guichet
	Sans objet	Fourni	Intitulé du document N° page**	Reçu
<i>Pour les cas particuliers concernant les dossiers « loi sur l'eau », relatifs aux rubriques de la nomenclature annexée à l'article R.214-1, des documents supplémentaires sont nécessaires (article D.181-15-1):</i>				
VIII. Lorsque l'autorisation environnementale porte sur un projet déclaré d'intérêt général (art R.214-88), le dossier de demande est complété par les éléments mentionnés à l'article R.241-99, à savoir :	<input checked="" type="checkbox"/>	<input type="checkbox"/>		<input type="checkbox"/>
1° Un mémoire justifiant l'intérêt général ou l'urgence de l'opération	<input checked="" type="checkbox"/>	<input type="checkbox"/>		<input type="checkbox"/>
2° Un mémoire explicatif présentant de façon détaillée : – Une estimation des investissements par catégorie de travaux, d'ouvrages ou d'installations – Les modalités d'entretien ou d'exploitation des ouvrages, des installations ou du milieu qui doivent faire l'objet des travaux ainsi qu'une estimation des dépenses correspondantes	<input checked="" type="checkbox"/>	<input type="checkbox"/>		<input type="checkbox"/>
3° Un calendrier prévisionnel de réalisation des travaux et d'entretien des ouvrages, des installations ou du milieu qui doit faire l'objet des travaux	<input checked="" type="checkbox"/>	<input type="checkbox"/>		<input type="checkbox"/>
IX. Lorsque l'autorisation environnementale porte sur un ouvrage hydraulique, le dossier comprend une étude de dangers dont le contenu est précisé à l'article R.214-116	<input checked="" type="checkbox"/>	<input type="checkbox"/>		<input type="checkbox"/>
X. Lorsque l'autorisation environnementale porte sur un épandage de boues :	<input checked="" type="checkbox"/>	<input type="checkbox"/>		<input type="checkbox"/>
– Une étude préalable dont le contenu est précisé à l'article R. 211-37	<input checked="" type="checkbox"/>	<input type="checkbox"/>		<input type="checkbox"/>
– Un programme prévisionnel d'épandage dans les conditions fixées par l'article R. 211-39	<input checked="" type="checkbox"/>	<input type="checkbox"/>		<input type="checkbox"/>
<u>– Lorsqu'il s'agit d'un projet relevant de la rubrique 2.1.3.0 de la nomenclature annexée à l'article R. 214-1 :</u>	<input checked="" type="checkbox"/>	<input type="checkbox"/>		<input type="checkbox"/>
– Une présentation de l'état du système d'assainissement et de son niveau de performances ; la nature et le volume des effluents traités en tenant compte des variations saisonnières et éventuellement journalières	<input checked="" type="checkbox"/>	<input type="checkbox"/>		<input type="checkbox"/>
– La composition et le débit des principaux effluents raccordés au réseau public ainsi que leur traçabilité et les dispositions prises par la collectivité à laquelle appartiennent les ouvrages pour prévenir la contamination des boues par les effluents non domestiques	<input checked="" type="checkbox"/>	<input type="checkbox"/>		<input type="checkbox"/>
– Les dispositions envisagées pour minimiser l'émission d'odeurs gênantes	<input checked="" type="checkbox"/>	<input type="checkbox"/>		<input type="checkbox"/>
– L'étude préalable mentionnée à l'article <u>R. 211-33</u> et l'accord écrit des utilisateurs de boues	<input checked="" type="checkbox"/>	<input type="checkbox"/>		<input type="checkbox"/>
– Les modalités de réalisation et de mise à jour des documents mentionnés à l'article <u>R. 211-39</u>	<input checked="" type="checkbox"/>	<input type="checkbox"/>		<input type="checkbox"/>

VOLET 2/ ICPE (L.181-25 et D.181-15-2)

Pour les projets ICPE, le dossier de demande est complété par les éléments suivants :

	À remplir par le pétitionnaire			Cadre réservé * au guichet
	Sans objet	Fourni	Intitulé du document N° page**	Reçu
Précisions à apporter à l'étude d'impact :				
Les conditions de remise en état du site après cessation du projet.	<input type="checkbox"/>	<input checked="" type="checkbox"/>	Etude d'impact – Fichier n°3-1 – pages 2(à 26	<input type="checkbox"/>
Le dossier est complété par les pièces suivantes :				
– Les procédés de fabrication que le pétitionnaire mettra en œuvre, les matières qu'il utilisera, les produits qu'il fabriquera, de manière à apprécier les dangers ou les inconvénients de l'installation. Le cas échéant, le pétitionnaire pourra adresser, en exemplaire unique et sous pli séparé, les informations dont la diffusion lui apparaîtrait de nature à entraîner la divulgation de secrets de fabrication. (D.181-15-2 2°)	<input type="checkbox"/>	<input checked="" type="checkbox"/>	Description de la demande – fichier n°2 – pages 31 à 35	<input type="checkbox"/>
– Description des capacités techniques et financières prévues à l'article L.181-27 dont le pétitionnaire dispose, ou, lorsque ces capacités ne sont pas constituées au dépôt de la demande d'autorisation, les modalités prévues pour les établir. Dans ce dernier cas, l'exploitant adresse au préfet les éléments justifiant la constitution effective des capacités techniques et financières au plus tard à la mise en service de l'installation	<input type="checkbox"/>	<input checked="" type="checkbox"/>	Description de la demande – fichier n°2 – pages 36 à 41	<input type="checkbox"/>
– Un plan d'ensemble à l'échelle de 1 / 200 au minimum indiquant les dispositions projetées de l'installation ainsi que l'affectation des constructions et terrains avoisinants et le tracé de tous les réseaux enterrés existants. Une échelle réduite peut, à la requête du pétitionnaire, être admise par l'administration (D.181-15-2 9°)	<input type="checkbox"/>	<input type="checkbox"/>	Carnet de plans – Fichier n°5	<input type="checkbox"/>
– L'étude de dangers mentionnée à l'article L.181-25 et définie au III de l'article D.181-15-2 (D.181-15-2 10°)	<input type="checkbox"/>	<input type="checkbox"/>	Etude de dangers – Fichier n°4-1	<input type="checkbox"/>

Pour les cas particuliers relatifs aux dossiers ICPE suivants, des documents supplémentaires sont nécessaires D.181-15-2:

	À remplir par le pétitionnaire			Cadre réservé * au guichet
	Sans objet	Fourni	Intitulé du document N° page**	Reçu
I. Lorsque le pétitionnaire requiert l'Institution de servitudes d'utilité publique prévues à l'article L. 515-8 pour une installation classée à implanter sur un site nouveau, préciser le périmètre de ces servitudes et les règles souhaités (D.181-15-2 1°)	<input checked="" type="checkbox"/>	<input type="checkbox"/>		<input type="checkbox"/>
II. Pour les installations destinées au traitement des déchets , préciser l'origine géographique prévue des déchets ainsi que la manière dont le projet est compatible avec les plans prévus aux articles L. 541 11, L. 541 11 1, L. 541 13, L. 541 14 et L. 541 14 1 (D.181-15-2 4°)	<input checked="" type="checkbox"/>	<input type="checkbox"/>		<input type="checkbox"/>
III. Pour les installations relevant des articles L. 229-5 et L. 229-6 , fournir : (D.181-15-2 5°)	<input checked="" type="checkbox"/>	<input type="checkbox"/>		<input type="checkbox"/>
a) Une description des matières premières, combustibles et auxiliaires susceptibles d'émettre du dioxyde de carbone	<input checked="" type="checkbox"/>	<input type="checkbox"/>		<input type="checkbox"/>

b) Une description des différentes sources d'émissions de dioxyde de carbone de l'installation	<input checked="" type="checkbox"/>	<input type="checkbox"/>		<input type="checkbox"/>
c) Une description des mesures prises pour quantifier les émissions à travers un plan de surveillance qui réponde aux exigences du règlement visé à l'article 14 de la directive 2003/87/CE du 13 octobre 2003 modifiée. Ce plan peut être actualisé par l'exploitant sans avoir à modifier son autorisation	<input checked="" type="checkbox"/>	<input type="checkbox"/>		<input type="checkbox"/>
d) Un résumé non technique des trois points précédents	<input checked="" type="checkbox"/>	<input type="checkbox"/>		<input type="checkbox"/>
IV. Lorsque le dossier est déposé dans le cadre d'une demande de modification substantielle en application de l'article L. 181-14 et si le projet relève des catégories mentionnées à l'article L. 516-1, dresser l'état de pollution des sols prévu à l'article L. 512-18 (D.181-15-2 6°)	<input checked="" type="checkbox"/>	<input type="checkbox"/>		<input type="checkbox"/>
Si l'état de pollution des sols met en évidence un danger au sens de l'article L. 511-1, le pétitionnaire propose soit les mesures de nature à éviter, réduire ou compenser cette pollution et le calendrier correspondant qu'il entend mettre en œuvre pour appliquer celles-ci, soit le programme des études nécessaires à la définition de telles mesures soit le programme des études nécessaires à la définition de telles mesures	<input checked="" type="checkbox"/>	<input type="checkbox"/>		<input type="checkbox"/>
V. Pour les installations visées à la section 8 du chapitre V du titre Ier du livre V, les compléments prévus à l'article L.512-59 (D.181-15-2 7°)	<input checked="" type="checkbox"/>	<input type="checkbox"/>		<input type="checkbox"/>
Pour les installations d'une puissance supérieure à 20 MW définies par un arrêté ministériel, une analyse du projet sur la consommation énergétique mentionnée au 3° du II de l'article R. 122-5 comportant une analyse coûts-avantages afin d'évaluer l'opportunité de valoriser de la chaleur fatale notamment à travers un réseau de chaleur ou de froid (D.181-15-2 II)	<input checked="" type="checkbox"/>	<input type="checkbox"/>		<input type="checkbox"/>
VI. Pour les installations mentionnées à l'article R. 516-1 ou R. 515-101, les modalités de garanties financières exigées à l'article L.516-1, notamment leur nature, leur montant et les délais de leur constitution (D.181-15-2 8°)	<input type="checkbox"/>	<input checked="" type="checkbox"/>	Description de la demande – fichier n°2 – pages 29 et 30	<input type="checkbox"/>
VII. Pour les installations à implanter sur un site nouveau, fournir l'avis du propriétaire, lorsqu'il n'est pas le pétitionnaire, ainsi que celui du maire ou du président de l'établissement public de coopération intercommunale compétent en matière d'urbanisme, sur l'état dans lequel devra être remis le site lors de l'arrêt définitif de l'installation (D.181-15-2 11°)	<input type="checkbox"/>	<input checked="" type="checkbox"/>	Accords et avis – Fichier n°6 – pages 7 à 13	<input type="checkbox"/>
VIII. Pour les installations terrestres de production d'électricité à partir de l'énergie mécanique du vent : (D.181-15-2 12°)	<input type="checkbox"/>	<input type="checkbox"/>		<input type="checkbox"/>
a) Un document établissant que le projet est conforme aux documents d'urbanisme	<input type="checkbox"/>	<input checked="" type="checkbox"/>	Etude d'impact – Fichier n°3-1 – pages 126 à 127	<input type="checkbox"/>
b) La délibération favorable prévue à l'article L. 515-47, lorsqu'un établissement public de coopération intercommunale ou une commune a arrêté un projet de plan local d'urbanisme avant la date de dépôt de la demande d'autorisation environnementale et que les installations projetées ne respectent pas la distance d'éloignement mentionnée à l'article L. 515-44 vis-à-vis des zones destinées à l'habitation définies dans le projet de plan local d'urbanisme	<input checked="" type="checkbox"/>	<input type="checkbox"/>	Non concerné	<input type="checkbox"/>
c) Lorsque l'autorisation environnementale tient lieu d'autorisation prévue par les articles L. 621-32 et L. 632-1 du code du patrimoine,	<input type="checkbox"/>	<input type="checkbox"/>		<input type="checkbox"/>

fournir :				
– Une notice de présentation des travaux envisagés indiquant les matériaux utilisés et les modes d'exécution des travaux	┐	<input checked="" type="checkbox"/>	Etude d'impact – Fichier n°3-1 – pages 16 à 23 et 158 à 161	┐
– Un plan de situation du projet, mentionné à l'article R. 181-13, précise le périmètre du site patrimonial remarquable ou des abords de monuments historiques	┐	<input checked="" type="checkbox"/>	Annexe paysage – Fichier n°3-5 – page 44	┐
– Un plan de masse faisant apparaître les constructions, les clôtures et les éléments paysagers existants et projetés	┐	<input checked="" type="checkbox"/>	Carnet de plans – Fichier n°5 – page 14	┐
– Deux documents photographiques permettant de situer le terrain respectivement dans l'environnement proche et le paysage lointain	┐	<input checked="" type="checkbox"/>	Annexe paysage – Fichier n°3-5 – pages 97 et 127	┐
– Des montages larges photographiques ou des dessins permettant d'évaluer dans de bonnes conditions les effets du projet sur le paysage en le situant notamment par rapport à son environnement immédiat et au périmètre du site patrimonial remarquable ou des abords de monuments historiques	┐	<input checked="" type="checkbox"/>	Annexe paysage – Fichier n°3-5 – pages 80 à 147	┐
IX. Dans les cas mentionnés au dernier alinéa de l'article L. 181-9, fournir la délibération ou l'acte formalisant la procédure d'évolution du plan local d'urbanisme, du document en tenant lieu ou de la carte communale (D.181-15-2 13°)	<input checked="" type="checkbox"/>	<input type="checkbox"/>		<input type="checkbox"/>
X. Pour les carrières et les installations de stockage de déchets non inertes résultant de la prospection, de l'extraction, du traitement et du stockage de ressources minérales, la demande d'autorisation comprend le plan de gestion des déchets d'extraction	<input checked="" type="checkbox"/>	┐		┐

VOLET 3/ MODIFICATION D'UNE RÉSERVE NATURELLE NATIONALE (D.181-15-3)

Lorsque l'autorisation environnementale tient lieu d'autorisation de modification de l'état ou de l'aspect d'une réserve naturelle nationale ou d'une réserve naturelle classée en Corse par l'État, le dossier est complété par les éléments suivants :

	À REMPLIR PAR LE PÉTITIONNAIRE			CADRE RÉSERVÉ AU * GUICHET
	SANS OBJET	FOURNI	INTITULÉ DU DOCUMENT ** N° PAGE	REÇU
Éléments suffisants permettant d'apprécier les conséquences de l'opération sur l'espace protégé et son environnement	<input checked="" type="checkbox"/>	<input type="checkbox"/>		<input type="checkbox"/>

VOLET 4/ MODIFICATION D'UN SITE CLASSÉ (D.181-15-4)

Lorsque l'autorisation environnementale tient lieu d'autorisation de modification de l'état des lieux ou de l'aspect d'un site classé ou en instance de classement, le dossier de demande est complété par les éléments suivants :

	À remplir par le pétitionnaire			Cadre réservé * au guichet
	Sans objet	Fourni	Intitulé du document ** N° page	Reçu
1° Descriptif général du site accompagné d'un plan de l'état existant	<input checked="" type="checkbox"/>	<input type="checkbox"/>		<input type="checkbox"/>
2° Plan de situation du projet (à l'échelle 1/25000 ^{ème} ou, à défaut, 1/50 000, précisant le périmètre du site	<input checked="" type="checkbox"/>	<input type="checkbox"/>		<input type="checkbox"/>
3° Report des travaux projetés sur le plan cadastral à une échelle appropriée	<input checked="" type="checkbox"/>	<input type="checkbox"/>		<input type="checkbox"/>
4° Descriptif des travaux en site classé précisant la nature, la destination et les impacts du projet à réaliser accompagné d'un plan du projet et d'une analyse des impacts paysagers	<input checked="" type="checkbox"/>	<input type="checkbox"/>		<input type="checkbox"/>
5° Plan de masse et coupes longitudinales adaptées à la nature du projet et à l'échelle du site	<input checked="" type="checkbox"/>	<input type="checkbox"/>		<input type="checkbox"/>
6° Nature et couleur des matériaux envisagés	<input checked="" type="checkbox"/>	<input type="checkbox"/>		<input type="checkbox"/>
7° Traitement des clôtures ou aménagements et les éléments de végétation à conserver ou à créer	<input checked="" type="checkbox"/>	<input type="checkbox"/>		<input type="checkbox"/>
8° Documents photographiques permettant de situer le terrain dans l'environnement proche et, si possible, dans le paysage lointain (reporter les points et angles de vue sur le plan de situation)	<input checked="" type="checkbox"/>	<input type="checkbox"/>		<input type="checkbox"/>
9° Montages larges photographiques ou dessins permettant d'évaluer les effets du projet sur le paysage en le situant notamment par rapport à son environnement immédiat et au périmètre du site classé	<input checked="" type="checkbox"/>	<input type="checkbox"/>		<input type="checkbox"/>

VOLET 5/ DÉROGATION « ESPECES ET HABITATS PROTÉGÉS »* (D.181-15-5)**

Lorsque l'autorisation environnementale tient lieu de dérogation au titre du 4° de l'article L. 411 2, le dossier de demande est complété par les descriptions suivantes :

	À REMPLIR PAR LE PÉTITIONNAIRE			CADRE RÉSERVÉ AU * GUICHET
	SANS OBJET	FOURNI	INTITULÉ DU DOCUMENT ** N° PAGE	REÇU
1° Des espèces concernées, avec leur nom scientifique et nom commun	<input checked="" type="checkbox"/>	<input type="checkbox"/>		<input type="checkbox"/>
2° Des spécimens de chacune des espèces faisant l'objet de la demande avec une estimation de leur nombre et de leur sexe	<input checked="" type="checkbox"/>	<input type="checkbox"/>		<input type="checkbox"/>
3° De la période ou des dates d'intervention	<input checked="" type="checkbox"/>	<input type="checkbox"/>		<input type="checkbox"/>
4° Des lieux d'intervention	<input checked="" type="checkbox"/>	<input type="checkbox"/>		<input type="checkbox"/>
5° S'il y a lieu, des mesures de réduction ou de compensation mises en œuvre, ayant des conséquences bénéfiques pour les espèces concernées	<input checked="" type="checkbox"/>	<input type="checkbox"/>		<input type="checkbox"/>
6° De la qualification des personnes amenées à intervenir	<input checked="" type="checkbox"/>	<input type="checkbox"/>		<input type="checkbox"/>
7° Du protocole des interventions : modalités techniques, modalités d'enregistrement des données obtenues	<input checked="" type="checkbox"/>	<input type="checkbox"/>		<input type="checkbox"/>
8° Des modalités de compte-rendu des interventions	<input checked="" type="checkbox"/>	<input type="checkbox"/>		

VOLET 6/ DOSSIER AGREMENT OGM (D. 181-15-6)

Lorsque l'autorisation environnementale tient lieu d'agrément pour l'utilisation d'organismes génétiquement modifiés au titre de l'article L. 532-3, le dossier de demande est complété par les éléments suivants :

	À remplir par le pétitionnaire			Cadre réservé au guichet *
	Sans objet	Fourni	Intitulé du document ** N° page	Reçu
1° La nature de l'utilisation d'organismes génétiquement modifiés	<input checked="" type="checkbox"/>	<input type="checkbox"/>		<input type="checkbox"/>
2° Les organismes génétiquement modifiés qui seront utilisés et la classe de confinement dont relève cette utilisation	<input checked="" type="checkbox"/>	<input type="checkbox"/>		<input type="checkbox"/>
3° Le cas échéant, les organismes génétiquement modifiés dont l'utilisation est déjà déclarée ou agréée et la classe de confinement dont celle-ci relève	<input checked="" type="checkbox"/>	<input type="checkbox"/>		<input type="checkbox"/>
4° Le nom du responsable de l'utilisation et ses qualifications	<input checked="" type="checkbox"/>	<input type="checkbox"/>		<input type="checkbox"/>
5° Les capacités financières de la personne privée exploitant une installation relevant d'une classe de confinement 3 ou 4	<input checked="" type="checkbox"/>	<input type="checkbox"/>		<input type="checkbox"/>
6° Les procédures internes permettant de suspendre provisoirement l'utilisation ou de cesser l'activité	<input checked="" type="checkbox"/>	<input type="checkbox"/>		<input type="checkbox"/>
7° Le plan d'opération interne défini à l'article R. 512-29	<input checked="" type="checkbox"/>	<input type="checkbox"/>		<input type="checkbox"/>
8° Un dossier technique dont le contenu est fixé par l'arrêté ministériel du 28 mars 2012 relatif au dossier technique demandé pour les utilisations d'organismes génétiquement modifiés	<input checked="" type="checkbox"/>	<input type="checkbox"/>		<input type="checkbox"/>

VOLET 7/ DOSSIER AGREMENT DECHETS (D. 181-15-7)

Lorsque l'autorisation environnementale tient lieu d'agrément pour la gestion des déchets prévu à l'article L.541-22, le dossier de demande est complété par les éléments suivants :

	À remplir par le pétitionnaire			Cadre réservé * au guichet
	Sans objet	Fourni	Intitulé du document ** N° page	Reçu
Les informations requises par les articles R.543-11, R.543-13, R.543-35, R.543-145, R.543-162 et D.543-274	<input checked="" type="checkbox"/>	<input type="checkbox"/>		<input type="checkbox"/>

VOLET 8/ DOSSIER ENERGIE (D. 181-15-8)

Lorsque le projet nécessite une autorisation d'exploiter une installation de production d'électricité au titre de l'article L. 311-1 du code de l'énergie, le dossier de demande est complété par une description des caractéristiques du projet comportant les éléments suivants :

	À remplir par le pétitionnaire			Cadre réservé * au guichet
	Sans objet	Fourni	Intitulé du document ** N° page	Reçu
La capacité de production du projet	<input type="checkbox"/>	<input checked="" type="checkbox"/>	Etude d'impact – Fichier n°3-1 – page 12	<input type="checkbox"/>
Les techniques utilisées	<input type="checkbox"/>	<input checked="" type="checkbox"/>	Etude d'impact – Fichier n°3-1 – page 12	<input type="checkbox"/>
Les rendements énergétiques	<input type="checkbox"/>	<input checked="" type="checkbox"/>	Etude d'impact – Fichier n°3-1 – page 24	<input type="checkbox"/>
Les durées de fonctionnement prévues	<input type="checkbox"/>	<input checked="" type="checkbox"/>	Etude d'impact – Fichier n°3-1 – page 24	<input type="checkbox"/>

VOLET 9/ AUTORISATION DE DÉFRICHEMENT *** (D. 181-15-9)

Lorsque l'autorisation environnementale tient lieu d'autorisation de défrichement, le dossier de demande est complété par les éléments suivants :

	À REMPLIR PAR LE PÉTITIONNAIRE			CADRE RÉSERVÉ AU GUICHET * UNIQUE
	SANS OBJET	FOURNI	INTITULÉ DU DOCUMENT ** N° PAGE	REÇU
1° Déclaration indiquant que les terrains ont été non parcourus par un incendie durant les 15 années précédant la demande. Si le terrain relève du régime forestier, cette déclaration doit être produite dans les conditions de l'article R.341-2 du code forestier	<input checked="" type="checkbox"/>	<input type="checkbox"/>		<input type="checkbox"/>
2° Plan de situation indiquant la localisation, la superficie de la zone à défricher par parcelle cadastrale et pour la totalité de ces superficies. Si le terrain relève du code forestier, ces informations sont produites dans les conditions de l'article R.341-2 du code forestier	<input checked="" type="checkbox"/>	<input type="checkbox"/>		<input type="checkbox"/>
3° Un extrait du plan cadastral	<input checked="" type="checkbox"/>	<input type="checkbox"/>		<input type="checkbox"/>

- * *À renseigner par l'autorité administrative compétente après le dépôt du dossier pour vérifier la présence des différentes pièces du dossier.*
- ** *Le pétitionnaire précisera l'intitulé du document lorsque le dossier est présenté en plusieurs documents rassemblés.*
- *** *Des formulaires CERFA sont téléchargeables sur le site internet : <https://www.service-public.fr/professionnels-entreprises>*

Pour toute information complémentaire, se reporter au site du Ministère de l'Environnement, de l'Énergie et de la Mer où se trouvent des informations sur l'autorisation environnementale : <http://www.developpement-durable.gouv.fr/politiques/integration-et-evaluation-environnementales>

Il est recommandé au pétitionnaire de contacter les services de l'État avant le dépôt du dossier, le plus tôt possible, pour être informé des documents à fournir obligatoirement en fonction des caractéristiques du projet. Vous pouvez contacter la Direction Régionale Environnement Aménagement Logement du lieu d'implantation prévu pour votre projet.

